

**PROJEKT PODIZANJA RAZINE KONKURENTNOSTI
TURISTIČKIH SADRŽAJA UZ GLAVNE CESTOVNE
PROMETNICE U REPUBLICI HRVATSKOJ**

pod kreativnim nazivom

**LOOK AROUND
PRONAĐI SVOJ NAJDRAŽI PUT**

Srpanj, 2007. godine

Naručitelj:
Ministarstvo mora, turizma, prometa i razvitka
Izvoditelj:
Hosting International d.o.o.



1. Ishodišta Projekta


preko **66** milijuna cestovnih
graničnih prijelaza (2006.)

preko **10** milijuna turista protekle
godine je posjetilo Hrvatsku (2006.)

93% turističkih dolazaka ostvareno
je cestovnim prijevoznim sredstvima



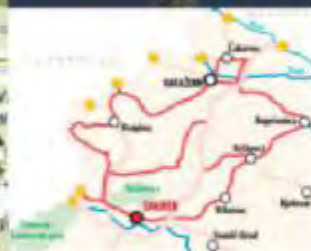

Novi turistički proizvod



Turistički putovi

Turistički putovi = alternativa autocesti

“Krovni turistički putovi” **integriraju**
cjelovitu turističku ponudu Republike
Hrvatske u jedinstveni turistički
proizvod



PUTOVI DVORSKIH VILA SJEVERNI PUT

Jednom davno pripadnici visokih društvenih slojeva, ugledna gospođa i plemstvo u potrazi za estetikom i udobnošću na pažljivo su odabranim lokacijama izgradili dvorce i kućice okružene vrtovima, parkovima i perivojima. Dvorske vas vile slikovitim brežuljcima i okličenim ravnicama vode do vlastelinsko-gospodarskog kompleksa Jelačevih Novih dvora u Zaprešiću, imponantnog Velikog Tabora kraj Desinića, romantičnog Trakošćana, ponosnog dvorca Zrinskih u Čakovcu, dvorca s dvije kule u Gornjoj Rijeci te brojnih drugih dvoraca razasutih po brežuljcima koji su nekoć predstavljali središte života, rada te kulturnog i političkog djelovanja. Zakorađte u prošlost posjetom vrijednih primjeraka ruralnog graditeljstva u Kumrovcu, upoznajte svijet drevnih predaka u Krapini ili se prepustite umjetnosti u Hlebinama - kolijevci naime umjetnosti. Dopustite da vam dvorske vile ispričaju povijest i odvedu vas na romantično putovanje u davna vremena raskoši i sjaja plemstva.

Čvorišta:

- Čakovec - A
- Lučbreg - B
- Marof - C
- Ivrija reka - D
- Gubaševa - E

Granični prijelazi:

- Razvor - Bistrica ob Sotli
- Gručkoviće - Macej



PUTOVI IZVORA PRIRODE LIČKI PUT

Iz Karlovca podite na doživljaje izvora prirode. Uskoro će nizinske krajolike zamijeniti šumovite gore i planine, isprepletene obilnim izvorima najčistijih europskih voda, koje gase žed i u prekoceasnim zemljama. Zavojitim mostom grada Slurja polako prođite jer na tako malom prostoru pogled hvata tako silne elemente prirode koje je čovjek ukrotio za sebe. Mnogobro prštavih slapova nagovijestila Putove izvora prirode, a koji će se u svojoj rascoči razotkriti na Ribičkim jezerima. Ujepota i svježina doživljaja svjetske prirodne baštine i tradicionalna kuhinja razledi za predah na putu. Oho grada Josipdola predjele su gustih šuma s bogatim levištima. Ujubi telj skajanja zimi će se rado uputiti prema Ogulinu, a skijaši početnici prema Brinju. Za one koji vole neposredni susret s tihom i smirujućom prirodom odlazak u Otočac i dolinu rijeke Gade pravi je izbor. Na samo 45 minuta vožnje od Gospića možete se okupati u Karlobagu, gdje je more vječno rashlađeno vodama koje obilato pristižu iz planinskog podzemlja.

Čvorišta:

- Karlovac - A
- Ogulin - B
- Žuta Lokva - C
- Otočac - D
- Gospić - E
- Sveti Rok - F

1



Restoran Koala Inn
Brazova Glava 20, 47241 Tuševac
T: +385 047 718 322
E: restorankoala@promes.hr www.restorankoala.promes.hr

Obitelj i restoran Koala Inn u Tuševcu u blizini Karlovača agadno je postalo na putu prema moru sa salom od 60 mjesta te bogatim izborom jela i pića po pristupačnim cijenama.



2



Vođeničarsko naselje Rastoke
Turistička zajednica Slunj, Braće Radčić 7, 47240 Slunj
T: +385 047 777 630
E: info@tz-slunj.hr www.tz-slunj.hr

Naselje Rastoke nastalo je u skladnom broju dvoraba i prirodnoj tajni travno gošća. Rastok života ogleda se u razigranom toku rijeke Slunjke u Kasnu, gdje raznoliko prirodnih slapova, bačica, malih jezera ikak od pričaju o istaknutim ljepotama prirode.



3



Nacionalni park Plitvička jezera
NP Plitvička jezera, 53231 Plitvička jezera
T: +385 01 537 9 015
E: info@np-plitvicko-jezero.hr www.np-plitvicko-jezero.hr

Ovaj NP nalazi se na listi UNESCO-ve svjetske kulturne i prirodne baštine koja kroz navedita prirodna/jezera i/ili jezera, slapova i ljubavskih umirina i naravno se sadrži, stalno mijenja svoj izgled. Zato se isplati uvažiti neposredni i nezauzdati ovu prirodne galerije.



4



Restoran Macola
Josipa Javica bb, 53230 Korenica
T: +385 053 776 170

Restoran Macola u Korenici kulno je mjesto vina koji česta putuju cestom D1. Dvije restoranske sale i veliko samoposluživanje, uz bogatu ponudu jela, jamče zadovoljstvo gostima.



5



Rodna kuća Nikole Tesle u Smiljanu
Turistička zajednica Gospić, Budačka ulica, 53000 Gospić
T: +385 01 535 74 784
E: tz.g.gospic@gs.t-com.hr www.tz-gospic.hr

Ovdje se rodio i proveo mladost Nikola Tesla, svjetski znanstvenik i inovator na području elektrotehnike. Savremeni muzej smješten u njegovoj rodnoj kući i obližnji tematski park čuvaju uspomene na Tesla znanstveni put.



6



Pustolovno-izletnički centar Rizvan City
Turistička agencija "Adria Velebitica"
Brušane bb, 53206 Brušane
T: 098/245 769
E: info@adria-velebitica.hr www.adria-velebitica.hr

Posebne pustolovno-izletničkog centra je lokacija u blizini Gospića koja omogućuje kombinaciju programa i na moru i u planinama i gostoljubivo razabavna adrenalinsku avanturu.




7



Hotel Zvonimir
Kralja Zvonimira 28, 53220 Otočac
T: +385 053 773 135
E: zvonimir@hotel-zvonimir.hr www.hotel-zvonimir.hr

Hotel Zvonimir nalazi se u Otočcu, u srcu Like. Smještena kapacitet je 55 kreveta, a sastoji ima 250 mjesta. U blizini je i jezero Gacko, zvana i "domovinom velikih pastira".



8



Minice u dolini rijeke Gacke
Turistička zajednica Otočac, Trg dr. F. Tuđmana bb, 53220 Otočac
T: +385 01 537 71 603
E: tz-g-otocac@gs.t-com.hr
www.tz-otocac.hr, www.likosenjska.com/gacke

U blizini mjesta Slač, na vešenoj rijeci Gacke, može se do drevni dođi, snagom vode, mljeti kukuruz, pšenica, obaditi platno na staznik i doći iskazno od vore. Susret u mlizu jedinstveni je doživljaj i ekološki potpuno očuvanom prostora.



9



Park prirode Velebit (9a) i Nacionalni park Sjeverni Velebit (9b)
PP Velebit, Kaniža bb, 53000 Gospić
T: +385 01 535 604 50
E: velebit@gs.htnet.hr www.pp-velebit.hr

PP Velebit je čitava planina Velebit, jedinstvenost krških oblika, krajolizna i životna svijeta, razari su zaštićeni NP Sjeverni Velebit povejom UN ESCO-a proglašen svjetskim naravnim biosferom. Sjedište NP je u Kasnom, većom mrijačkom svetištu navisno od 714 m.



10



Srednjovjekovni grad Ogulin
Turistička zajednica Ogulin, Bernardina Frankopana 2, 47300 Ogulin
T: +385 01 47 53 22 78
E: tz-grad-ogulina@ka.t-com.hr www.tz-grad-ogulina.hr

Grad Ogulin smješten je na prostoru mnogobrojnih legenda i nasleđenih predaja nastalih u izuzavnom prirodnom i prirodnom okruženju. Dolin ponor, mjesto gdje rijeka Dobra povire, legenda je, a mašta i stvaran završetak nesretne ljubavi ojevanke Duke.



2. Ciljevi Projekta

Strateški cilj Projekta

Podignuti konkurentnost turističkih
sadržaja uz glavne cestovne
prometnice na čitavom teritoriju
Republike Hrvatske

Dugoročni ciljevi

Kratkoročni ciljevi

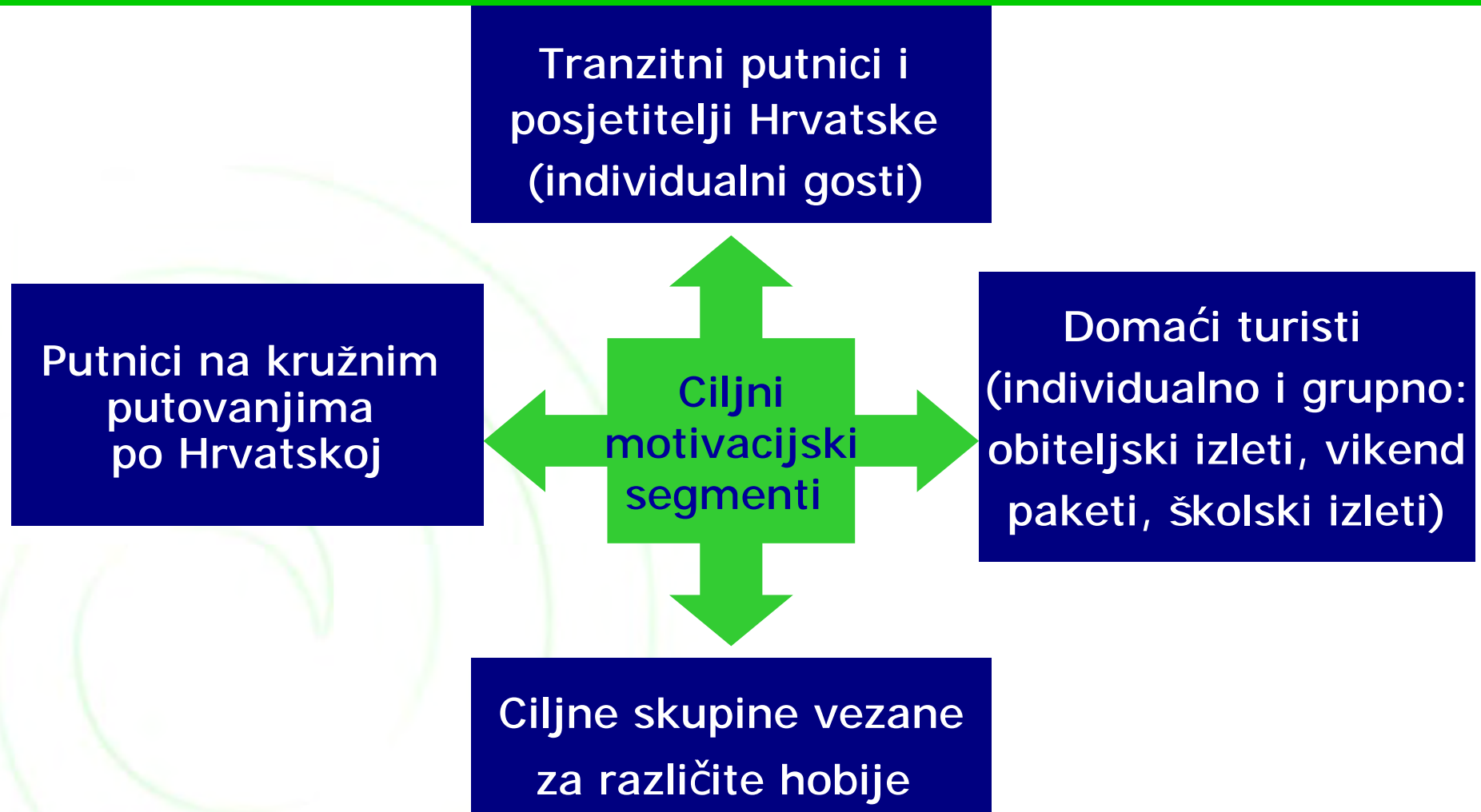
Dugoročni ciljevi

1. Motivirati strane tranzitne putnike za zaustavljanje, odmor ili planiranje idućeg odmora u Hrvatskoj
2. Povećati domaću potražnju za hrvatskom turističkom ponudom

Kratkoročni ciljevi

1. Povećati potrošnju tranzitnih putnika uz planirano kratko zaustavljanje
2. Povećati individualne dolaske gostiju iz susjednih zemalja na kraće posjete i to u svim godišnjim razdobljima
3. Domaćim i stranim stacionarnim gostima ponuditi ideje za izlete

3. Ciljni segmenti potražnje



4. Koncept “krovnih turističkih putova”



VERBALNE I GRAFIČKE KOMUNIKACIJSKE KOMPONENTE PROJEKTA

 
PRONAĐI SVOJ NAJDRAŽI PUT

 
FIND YOUR BEST WAY

5. Instrumenti tržišnog komuniciranja Projekta

Cestovna i turistička karta

Turistički vodič

Internet stranica

Imidž brošura

Imidž plakati

Samostojeći svjetleći panoi

Prometna turistička signalizacija ...

2006. 2007. naredne godine



1. VODIČ

- Naklada: min. **400.000 primjeraka** (hrvatski 50.000; njemački 150.000; engleski 200.000)
- **Format A5, cca 200 stranica**
- Funkcija- promoviranje i konkretno predstavljanje turističkih sadržaja i usluga na području RH.

2. INTERNET STRANICA

- **Elektronska verzija vodiča**
- Funkcija - unapređenje promocije Projekta i pružanje dodatne informacijske potpore svih sadržaja obuhvaćenih u vodiču



DISTRIBUCIJSKE TOČKE

Kanali HTZ-a:

- Ø Turistički sajmovi, priredbe i manifestacije, konferencije u inozemstvu i tuzemstvu
- Ø Predstavništva HTZ-a u inozemstvu i njihovi informativni uredi
- Ø Sustav Županijskih turističkih zajednica i lokalnih Turističkih zajednica - Turistički info centri

Ostali kanali:

- Ø Benzinske postaje na autocestama
- Ø Svi ostali ponuditelji predstavljeni u vodiču



5. Kako do ostvarenja Projekta?

PARTNERI PROJEKTA

Realizacija

Projekta temelji se na partnerskom odnosu između:

javnog turističkog sektora na nacionalanoj i lokalnoj razini (MMTPR, HTZ, ŽTZ i TZ),

privatnog sektora

i uz sudjelovanje partnera projekta.

6. Mogućnosti sudjelovanja partnera Projekta

MODEL PARTNERSTVA

GENERALNI PARTNER

Partneri po 10 + 1 turističkom putu

Zlatni partner

Srebrni partner


4. *HAK* partner

5. Distribucijski partner



GENERALNI PARTNER

- Ekskluzivna objava logotipa na naslovnici vodiča
- format 50x15mm



GENERALNI PARTNER

objava oglasa na 2. strani vodiča
(unutarnja strana korica)
veličine 148 x 210 mm
(1/1 str.)

Poštovani gosti,
Dobro došli u Hrvatsku!
Dobro došli u zemlju raznolikosti koja će vas iznenaditi svojim skrivenim tajnama koje čekaju u vašem neposrednom okruženju.
Ova cestovna i turistička karta s odabranim cestovnim pravcima omogućit će vam da do svog konačnog odredišta dođete obogaćeni za posebne doživljaje koji vas neće ostaviti ravnodušnima. Otkrit ćete bogatstvo hrvatske unutarnjosti, obale i njenih otoka kroz priču koju znaju samo oni koji raširili podnožje borave, a za mnoge druge oni ostaju nepoznata.
Predloženi deset putova predstavljaju i alternativu vašeg kretanja autocestama te vam omogućuju sigurno putovanje do konačnog odredišta. Informirajte se o mogućnostima i atraktivnostima područja kroz koje prolazite. Ne oklijevajte, podite jednim od predloženih pravaca, posjetite brojne prirodne, povijesne i kulturne atrakcije te se oisladite

gastroonomskim delicijama koje vam se tamno nude ili se pak odmorite u jednom od ugodnih obiteljskih prenoćišta okruženi prekrasnom prirodom.
Otkrijte što skrivaju Putovi najmanjih gradova na svijetu, Putovi mirisnih rijetkih i otoka, Putovi poštanskih kočija, Putovi izvora prirode, Putovi hrvatskih vladara, Putovi drevnih kultura, Putovi starih kapetana, Putovi dvorskih vila, Putovi podzemnih tajni te Putovi Panonskog mora. Zarigano će vas prožeti želja za povratkom i razotkrivanjem Hrvatske u svim godišnjim razdobljima u kojima će ljepota njenih priča i tajni biti obijena i ispričana uvijek drugačijim svjetlom.

Pogledaj oko sebe, pronadi svoj najdraži put!

- PUTOSI NAJMANJIH GRADOVA NA SVIJETU / *Smisleni put*
- PUTOSI MIRISNIH RIJEKA I OTOKA / *Kvadranski put*
- PUTOSI POŠTANSKIH KOČIJA / *Okretni put*
- PUTOSI IZVORA PRIRODE / *Stoki put*
- PUTOSI HRVATSKIH VLADARA / *Deveterodalmatinski put*
- PUTOSI DREVNIH KULTURA / *Etneografski put*
- PUTOSI STARIH KAPETANA / *Maršalski put*
- PUTOSI DVORSKIH VILA / *Imperijalni put*
- PUTOSI PODZEMNIH TAJNI / *Uvijek drugačiji put*
- PUTOSI PANONSKOG MORA / *Okretni put*



look around

GENERALNI PARTNER

- Objava logotipa i osnovne poruke (slogana) na 11 pozicija na unutarnjim stranama vodiča raspoređenih po pojedinom turističkom putu
- Format 148x15mm

Događanja: Buzet i Livade - Dani tartufa (listopad); Barban - „Trke na prstenac“ (kolovoz); Umag - ATP Croatia Open (srpanj); NP Brijuni - Sezona kazališta Ulysses (srpanj/kolovoz); Pula - Međunarodni Histria Festival (srpanj/kolovoz); Opatija - Liburnia Jazz Festival (srpanj); Rijeka - Riječki kameval (veljača); Novi Vinodolski - pučka manifestacija „Ružica Vinodola“ (kolovoz); Rab - Rapska fjera (srpanj); Ravna Gora - Ravnogorski plodovi gorja (proljeće/jesen); Obilježavanje izgradnje Lužičanske i Karolinske ceste (srpanj/kolovoz); Karlovac - Međunarodni festival folkora (kolovoz); Dani piva (kolovoz); Samobor - Samoborski Fašnik (veljača/ožujak); Međunarodni festival vatrometa (lipanj); Gospić - manifestacija tradicionalnih proizvoda i običaja „Jesen u Lici“ (listopad); Ogulin - Ogulinski festival bajki (lipanj); Šibenik - Međunarodni dječji festival (lipanj/srpanj); Večeri dalmatinske Sansone (kolovoz); Zadar - Zadarsko kazališno ljeto (lipanj/kolovoz); Međunarodni festival novog kazališta i izvedbenih umjetnosti (kolovoz); Glazbene večeri u Sv. Donatu (srpanj/kolovoz); Hvar - Hvarske ljetne priredbe (travanj/listopad); Split - Splitsko ljeto (srpanj/kolovoz); Marulićevi dani (travanj); Trogir - Međunarodno natjecanje tenora (kolovoz); Širj - Širjska alkica (kolovoz); Omiš

- Festival dalmatinskih klapa Omiš (lipanj/srpanj); Metković - Smotra folkora „Na Neretvu mislećina pala“ (svibanj); Karlova - Marko Polo Fest (srpanj); Dubrovnik - Dubrovnik film festival (svibanj/lipanj); Dubrovačke ljetne igre (srpanj/kolovoz); Festival Julian Rachlin i prijatelji (kolovoz/travanj); Međunarodni festival pjevačkih zborova (listopad); Cvatat - Cvatatsko ljeto (srpanj/kolovoz); Buzet i Livade - Dani tartufa (listopad); Barban - „Trke na prstenac“ (kolovoz); Umag - ATP Croatia Open (srpanj); NP Brijuni - Sezona kazališta Ulysses (srpanj/kolovoz); Pula - Međunarodni Histria Festival (srpanj/kolovoz); Opatija - Liburnia Jazz Festival (srpanj); Rijeka - Riječki kameval (veljača); Novi Vinodolski - pučka manifestacija „Ružica Vinodola“ (kolovoz); Rab - Rapska fjera (srpanj); Ravna Gora - Ravnogorski plodovi gorja (proljeće/jesen); Obilježavanje izgradnje Lužičanske i Karolinske ceste (srpanj/kolovoz); Karlovac - Međunarodni festival folkora (kolovoz); Dani piva (kolovoz); Samobor - Samoborski Fašnik (veljača/ožujak); Međunarodni festival vatrometa (lipanj); Gospić - manifestacija tradicionalnih proizvoda i običaja „Jesen u Lici“ (listopad); Ogulin - Ogulinski festival bajki (lipanj); Šibenik - Međunarodni dječji festival (lipanj/srpanj); Večeri dalmatinske Sansone

/generalni partner/

GENERALNI PARTNER



- Objava logotipa na posljednjoj strani vodiča
- Format 50x15mm

HRVATSKA



/generalni partner/

/zlatni partner/

/srebni partner/

/zlatni partner/

/srebni partner/

/zlatni partner/

/srebni partner/

/HAK partner/

/zlatni partner/

/srebni partner/

/dist. partner/

/zlatni partner/

/srebni partner/

/dist. partner/

/zlatni partner/

/srebni partner/

/dist. partner/

/zlatni partner/

/srebni partner/

/zlatni partner/

/srebni partner/

/zlatni partner/

/srebni partner/

/zlatni partner/

/srebni partner/

/zlatni partner/

/srebni partner/



ZLATNI PARTNER PO POJEDINOM TURISTIČKOM PUTU

objava oglasa na unutarnjoj strani vodiča
(unutar predstavljanja ponude
pojedinih turističkih puta)
veličine 148x210mm
(1/1 str.)

BICIKLISTIČKA STAZA DRAGANIĆ - OZALJ - DRAGANIĆ

Od centra mjesta Draganić prolaskom kroz selo Lazina i prijelazom autoputa ulazimo u carstvo tišine ravničarske šume. Ruta je lagana pa se preporučuje biciklistima s manje iskustva. Vožnja makadamskom cestom okruženom ovkutom ptica i pokojim prašteljem kao što su srne, vrača nas prirodi na najljepši mogući način. Očekuju vas prijelazi kanala koji spajaju rijeke i Draganički ribnjak u kojem će vas iznenaditi rode i divlje patke. Drugi dio staze upoznaje vas s načinom života ljudi uz rijeku Kupu. Nakon G. Pokupja cesta skoro dodiruje samu rijeku, a povremeno ste odvojeni obrađenim poljima i zaseocima gdje možete susresti lokalno stanovništvo. Prijelazom rijeke Kupe u Ozlju vraćate se drugom obalom prema Draganiću. Pogled na rijeku povremeno će vam sprječiti jedinstveni golf teren u Dolini kardinala, ali već u drugom dijelu moći ćete vidjeti cestu koju ste odvojili.

Dužina staze: 57,40 km Visinska razlika: 25 m

BICIKLISTIČKA STAZA DRAGANIĆ - OZALJ - DRAGANIĆ

Od centra mjesta Draganić prolaskom kroz selo Lazina i prijelazom autoputa ulazimo u carstvo tišine ravničarske šume. Ruta je lagana pa se preporučuje biciklistima s manje iskustva. Vožnja makadamskom cestom okruženom ovkutom ptica i pokojim prašteljem kao što su srne, vrača nas prirodi na najljepši mogući način. Očekuju vas prijelazi kanala koji spajaju rijeke i Draganički ribnjak u kojem će vas iznenaditi rode i divlje patke. Drugi dio staze upoznaje vas s načinom života ljudi uz rijeku Kupu. Nakon G. Pokupja cesta skoro dodiruje samu rijeku, a povremeno ste odvojeni obrađenim poljima i zaseocima gdje možete susresti lokalno stanovništvo. Prijelazom rijeke Kupe u Ozlju vraćate se drugom obalom prema Draganiću. Pogled na rijeku povremeno će vam sprječiti jedinstveni golf teren u Dolini kardinala, ali već u drugom dijelu moći ćete vidjeti cestu koju ste odvojili.

Dužina staze: 57,40 km Visinska razlika: 25 m

BICIKLISTIČKA STAZA DRAGANIĆ - OZALJ - DRAGANIĆ

Od centra mjesta Draganić prolaskom kroz selo Lazina i prijelazom autoputa ulazimo u carstvo tišine ravničarske šume. Ruta je lagana pa se preporučuje biciklistima s manje iskustva. Vožnja makadamskom cestom okruženom ovkutom ptica i pokojim prašteljem kao što su srne, vrača nas prirodi na najljepši mogući način. Očekuju vas prijelazi kanala koji spajaju rijeke i Draganički ribnjak u kojem će vas iznenaditi rode i divlje patke. Drugi dio staze upoznaje vas s načinom života ljudi uz rijeku Kupu. Nakon G. Pokupja cesta skoro dodiruje samu rijeku, a povremeno ste odvojeni obrađenim poljima i zaseocima gdje možete susresti lokalno stanovništvo. Prijelazom rijeke Kupe u Ozlju vraćate se drugom obalom prema Draganiću. Pogled na rijeku povremeno će vam sprječiti jedinstveni golf teren u Dolini kardinala, ali već u drugom dijelu moći ćete vidjeti cestu koju ste odvojili.

Dužina staze: 57,40 km Visinska razlika: 25 m

BICIKLISTIČKA STAZA DRAGANIĆ - OZALJ - DRAGANIĆ

Od centra mjesta Draganić prolaskom kroz selo Lazina i prijelazom autoputa ulazimo u carstvo tišine ravničarske šume. Ruta je lagana pa se preporučuje biciklistima s manje iskustva. Vožnja makadamskom cestom okruženom ovkutom ptica i pokojim prašteljem kao što su srne, vrača nas prirodi na najljepši mogući način. Očekuju vas prijelazi kanala koji spajaju rijeke i Draganički ribnjak u kojem će vas iznenaditi rode i divlje patke. Drugi dio staze upoznaje vas s načinom života ljudi uz rijeku Kupu. Nakon G. Pokupja cesta skoro dodiruje samu rijeku, a povremeno ste odvojeni obrađenim poljima i zaseocima gdje možete susresti lokalno stanovništvo. Prijelazom rijeke Kupe u Ozlju vraćate se drugom obalom prema Draganiću. Pogled na rijeku povremeno će vam sprječiti jedinstveni golf teren u Dolini kardinala, ali već u drugom dijelu moći ćete vidjeti cestu koju ste odvojili.

Dužina staze: 57,40 km Visinska razlika: 25 m

look around

PUTOVNI IZVORA PRIRODE

ZLATNI PARTNER

- Objava logotipa na posljednjoj strani vodiča
- Format 40x10mm

HRVATSKA

STOCKHOLM 1200 km
MOSKVA 1200 km
WARSZAWA 1000 km
BRUXELLES 1000 km
BEGRAD 1000 km
PARIZ 1000 km
LONDON 1240 km
MADRID 1200 km
ROMA 1000 km
AMSTERDAM 1000 km
ATENE 1400 km
JERUZALEM 2700 km

/generalni partner/

/zlatni partner/ /srebni partner/

/zlatni partner/ /srebni partner/

/zlatni partner/ /srebni partner/ /HAK partner/

/zlatni partner/ /srebni partner/ /dist. partner/

/zlatni partner/ /srebni partner/ /dist. partner/

/zlatni partner/ /srebni partner/ /dist. partner/

/zlatni partner/ /srebni partner/

/zlatni partner/ /srebni partner/

/zlatni partner/ /srebni partner/

/zlatni partner/ /srebni partner/

/zlatni partner/ /srebni partner/

BICIKLISTIČKA STAZA DRAGANIĆ - OZALJ - DRAGANIĆ

Od centra mjesta Draganić prolaskom kroz selo Lazina i prijelazom autoputa ulazimo u crstvo tišine ravničarske šume. Ruta je lagana pa se preporučuje biciklistima s manje iskustva. Vožnja makadamskom cestom okruženom ovkutom ptica i pokojim pratiteljem kao što su sme, vrača nas prirodi na najljepši mogući način. Očekuju vas prijelazi kanala koji spajaju rijeke i Draganički ribnjak u kojem će vas iznenaditi rođe i divlje patke. Drugi dio staze upoznaje vas s načinom života ljudi uz rijeku Kupu. Nakon G. Pokupja cesta skoro dodiruje samu rijeku, a povremeno ste odvojeni obrađenim poljima i zaseocima gdje možete susresti lokalno stanovništvo. Prijelazom rijeke Kupe u Ozlju vraćate se drugom obalom prema Draganiću. Pogled na rijeku povremeno će vam spriječiti jedinstveni golf teren u Dolini kardinala, ali već u drugom dijelu moći ćete vidjeti cestu koju ste odvozili.

Dužina staze: 57,40 km Visinska razlika: 25 m

BICIKLISTIČKA STAZA DRAGANIĆ - OZALJ - DRAGANIĆ

Od centra mjesta Draganić prolaskom kroz selo Lazina i prijelazom autoputa ulazimo u crstvo tišine ravničarske šume. Ruta je lagana pa se preporučuje biciklistima s manje iskustva. Vožnja makadamskom cestom okruženom ovkutom ptica i pokojim pratiteljem kao što su sme, vrača nas prirodi na najljepši mogući način. Očekuju vas prijelazi kanala koji spajaju rijeke i Draganički ribnjak u kojem će vas iznenaditi rođe i divlje patke. Drugi dio staze upoznaje vas s načinom života ljudi uz rijeku Kupu. Nakon G. Pokupja cesta skoro dodiruje samu rijeku, a povremeno ste odvojeni obrađenim poljima i zaseocima gdje možete susresti lokalno stanovništvo. Prijelazom rijeke Kupe u Ozlju vraćate se drugom obalom prema Draganiću. Pogled na rijeku povremeno će vam spriječiti jedinstveni golf teren u Dolini kardinala, ali već u drugom dijelu moći ćete vidjeti cestu koju ste odvozili.

Dužina staze: 57,40 km Visinska razlika: 25 m

BICIKLISTIČKA STAZA DRAGANIĆ - OZALJ - DRAGANIĆ

Od centra mjesta Draganić prolaskom kroz selo Lazina i prijelazom autoputa ulazimo u crstvo tišine ravničarske šume. Ruta je lagana pa se preporučuje biciklistima s manje iskustva. Vožnja makadamskom cestom okruženom ovkutom ptica i pokojim pratiteljem kao što su sme, vrača nas prirodi na najljepši mogući način. Očekuju vas prijelazi kanala koji spajaju rijeke i Draganički ribnjak u kojem će vas iznenaditi rođe i divlje patke. Drugi dio staze upoznaje vas s načinom života ljudi uz rijeku Kupu. Nakon G. Pokupja cesta skoro dodiruje samu rijeku, a povremeno ste odvojeni obrađenim poljima i zaseocima gdje možete susresti lokalno stanovništvo. Prijelazom rijeke Kupe u Ozlju vraćate se drugom obalom prema Draganiću. Pogled na rijeku povremeno će vam spriječiti jedinstveni golf teren u Dolini kardinala, ali već u drugom dijelu moći ćete vidjeti cestu koju ste odvozili.

Dužina staze: 57,40 km Visinska razlika: 25 m

BICIKLISTIČKA STAZA DRAGANIĆ - OZALJ - DRAGANIĆ

Od centra mjesta Draganić prolaskom kroz selo Lazina i prijelazom autoputa ulazimo u crstvo tišine ravničarske šume. Ruta je lagana pa se preporučuje biciklistima s manje iskustva. Vožnja makadamskom cestom okruženom ovkutom ptica i pokojim pratiteljem kao što su sme, vrača nas prirodi na najljepši mogući način. Očekuju vas prijelazi kanala koji spajaju rijeke i Draganički ribnjak u kojem će vas iznenaditi rođe i divlje patke. Drugi dio staze upoznaje vas s načinom života ljudi uz rijeku Kupu. Nakon G. Pokupja cesta skoro dodiruje samu rijeku, a povremeno ste odvojeni obrađenim poljima i zaseocima gdje možete susresti lokalno stanovništvo. Prijelazom rijeke Kupe u Ozlju vraćate se drugom obalom prema Draganiću. Pogled na rijeku povremeno će vam spriječiti jedinstveni golf teren u Dolini kardinala, ali već u drugom dijelu moći ćete vidjeti cestu koju ste odvozili.

Dužina staze: 57,40 km Visinska razlika: 25 m

BICIKLISTIČKA STAZA DRAGANIĆ - OZALJ - DRAGANIĆ

Od centra mjesta Draganić prolaskom kroz selo Lazina i prijelazom autoputa ulazimo u crstvo tišine ravničarske šume. Ruta je lagana pa se preporučuje biciklistima s manje iskustva. Vožnja makadamskom cestom okruženom ovkutom ptica i pokojim pratiteljem kao što su sme, vrača nas prirodi na najljepši mogući način. Očekuju vas prijelazi kanala koji spajaju rijeke i Draganički ribnjak u kojem će vas iznenaditi rođe i divlje patke. Drugi dio staze upoznaje vas s načinom života ljudi uz rijeku Kupu. Nakon G. Pokupja cesta skoro dodiruje samu rijeku, a povremeno ste odvojeni obrađenim poljima i zaseocima gdje možete susresti lokalno stanovništvo. Prijelazom rijeke Kupe u Ozlju vraćate se drugom obalom prema Draganiću. Pogled na rijeku povremeno će vam spriječiti jedinstveni golf teren u Dolini kardinala, ali već u drugom dijelu moći ćete vidjeti cestu koju ste odvozili.

Dužina staze: 57,40 km Visinska razlika: 25 m

BICIKLISTIČKA STAZA DRAGANIĆ - OZALJ - DRAGANIĆ

Od centra mjesta Draganić prolaskom kroz selo Lazina i prijelazom autoputa ulazimo u crstvo tišine ravničarske šume. Ruta je lagana pa se preporučuje biciklistima s manje iskustva. Vožnja makadamskom cestom okruženom ovkutom ptica i pokojim pratiteljem kao što su sme, vrača nas prirodi na najljepši mogući način. Očekuju vas prijelazi kanala koji spajaju rijeke i Draganički ribnjak u kojem će vas iznenaditi rođe i divlje patke. Drugi dio staze upoznaje vas s načinom života ljudi uz rijeku Kupu. Nakon G. Pokupja cesta skoro dodiruje samu rijeku, a povremeno ste odvojeni obrađenim poljima i zaseocima gdje možete susresti lokalno stanovništvo. Prijelazom rijeke Kupe u Ozlju vraćate se drugom obalom prema Draganiću. Pogled na rijeku povremeno će vam spriječiti jedinstveni golf teren u Dolini kardinala, ali već u drugom dijelu moći ćete vidjeti cestu koju ste odvozili.

Dužina staze: 57,40 km Visinska razlika: 25 m

SREBRNI PARTNER PO POJEDINOM TURISTIČKOM PUTU

objava oglasa na unutarnjoj strani vodiča
(unutar predstavljanja ponude pojedinog turističkog puta)
veličine 148x105mm (1/2 str.)

SREBRNI PARTNER

- Objava logotipa na posljednjoj strani vodiča
- Format 40x10mm

HRVATSKA

STOCKHOLM 1040 km
MOSCOW 1470 km
BERLIN 1090 km
PARIS 1040 km
MADRID 1240 km
ROMA 1040 km
BUDAPEST 1010 km
ZAGREB 0 km
WARSZAWA 1010 km
ATENA 1470 km
ANKARA 1010 km
YERUSHALAYM 2700 km

/generalni partner/

/zlatni partner/ /srebrni partner/
/zlatni partner/ /srebrni partner/

/zlatni partner/ /srebrni partner/ /HAK partner/
/zlatni partner/ /srebrni partner/ /dist. partner/
/zlatni partner/ /srebrni partner/ /dist. partner/
/zlatni partner/ /srebrni partner/ /dist. partner/

/zlatni partner/ /srebrni partner/

/zlatni partner/ /srebrni partner/

/zlatni partner/ /srebrni partner/

/zlatni partner/ /srebrni partner/

/zlatni partner/ /srebrni partner/

HAK PARTNER

- Objava logotipa + informacije o HAK centrima na 11 pozicija na unutarnjim stranama vodiča raspoređenih po pojedinom turističkom putu
- Format 148x40mm

Događanja: Buzet - Uvade - Dani tartufa (listopad); Barban - „Trke na prstenac“ (kolovoz); Umag - ATP Croatia Open (srpanj); NP Brijuni - Sezona kazališta Ulysses (srpanj/kolovoz); Pula - Međunarodni Histria Festival (srpanj/kolovoz); Opatija - Liburnia Jazz Festival (srpanj); Rijeka - Riječki karneval (veljača); Novi Vinodolski - pučka manifestacija „Ružica Vinodola“ (kolovoz); Rab - Rapska fjera (srpanj); Ravna Gora - Ravnogorski plodovi gorja (proljeće/jesen); Obilježavanje izgradnje Lužijanske i Karolinke ceste (srpanj/kolovoz); Karlovac - Međunarodni festival folklor (kolovoz); Dani piva (kolovoz); Samobor - Samoborski Fašnik (veljača/ožujak); Međunarodni festival vatrometa (lipanj); Gospić - manifestacija tradicionalnih proizvoda i običaja „Jesen u Uid“ (listopad); Ogulin - Ogulinski festival bajki (lipanj); Šibenik - Međunarodni dječji festival (lipanj/srpanj); Večeri dalmatinske šansone (kolovoz); Zadar - Zadarsko kazališno ljetno (lipanj/kolovoz); Međunarodni festival novog kazališta i izvedbenih umjetnosti (kolovoz); Glazbene večeri u Sv. Donatu (srpanj/kolovoz); Hvar - Hvarske ljetne priredbe (travanj/listopada); Split - Splitsko ljetno (srpanj/kolovoz); Marulićevi dani (travanj); Trogir - Međunarodni natjecanje tenora (kolovoz); Širj - Širjska alk (kolovoz); Omiš

- Festival dalmatinskih klapa Omiš (lipanj/srpanj); Metković - Smotra folklor „Na Neretvu mislećina pala“ (svibanj); Karula - Marko Polo Fest (srpanj); Dubrovnik - Dubrovnik film festival (svibanj/lipanj); Dubrovačke ljetne igre (srpanj/kolovoz); Festival Julian Rachlin i prijatelji (kolovoz/rujan); Međunarodni festival pjevačkih zborova (listopad); Cavtat - Cavtatsko ljetno (srpanj/kolovoz); Buzet - Uvade - Dani tartufa (listopad); Barban - „Trke na prstenac“ (kolovoz); Umag - ATP Croatia Open (srpanj); NP Brijuni - Sezona kazališta Ulysses (srpanj/kolovoz); Pula - Međunarodni Histria Festival (srpanj/kolovoz); Opatija - Liburnia Jazz Festival (srpanj); Rijeka - Riječki karneval (veljača); Novi Vinodolski - pučka manifestacija „Ružica Vinodola“ (kolovoz); Rab - Rapska fjera (srpanj); Ravna Gora - Ravnogorski plodovi gorja (proljeće/jesen); Obilježavanje izgradnje Lužijanske i Karolinke ceste (srpanj/kolovoz); Karlovac - Međunarodni festival folklor (kolovoz); Dani piva (kolovoz); Samobor - Samoborski Fašnik (veljača/ožujak); Međunarodni festival vatrometa (lipanj); Gospić - manifestacija tradicionalnih proizvoda i običaja „Jesen u Uid“ (listopad); Ogulin - Ogulinski festival bajki (lipanj); Šibenik - Međunarodni dječji festival (lipanj/srpanj); Večeri dalmatinske šansone

look around



/HAK partner/

HAK PARTNER

- Objava logotipa na posljednjoj strani vodiča
- Format 40x10mm

HRVATSKA



/generalni partner/

/zlatni partner/

/srebni partner/

/zlatni partner/

/srebni partner/

/HAK partner/

/zlatni partner/

/srebni partner/

/dist. partner/

/zlatni partner/

/srebni partner/

/dist. partner/

/zlatni partner/

/srebni partner/

/dist. partner/

/zlatni partner/

/srebni partner/

/zlatni partner/

/srebni partner/

/zlatni partner/

/srebni partner/

/zlatni partner/

/srebni partner/

/zlatni partner/

/srebni partner/



DISTRIBUCIJSKI PARTNER

- Objava oglasa na predzadnjoj strani vodiča (unutarnja strana korica)
- Format 148x48mm

