

Hrvatski turizam kroz Programe Europske teritorijalne
suradnje

u financijskoj perspektivi 2014.-2020.

„Programi prekogranične i transnacionalne suradnje za
turističke projekte“

Primjer dobre prakse:

**Održivi razvoj turizma – Od hercegovačkih staza do
dubrovačkih otoka Elafita'**

Dubrovnik, HGK 19.5.2016.

Održivi razvoj turizma – Od hercegovačkih staza do dubrovačkih otoka Elafita

OSNOVNI PODACI O PROJEKTU

- **Ukupna vrijednost projekta: 505,930.37 EUR**
 - BiH partneri: 39,468.85 EUR + IPA sredstva 218,497.52 EUR
 - HR partneri: 43,344.11 EUR + IPA sredstva 204,619.89 EUR
- **Trajanje (mjeseci): 24**
- **Početak provedbe: 29.11.2014.**



Održivi razvoj turizma – Od hercegovačkih staza do dubrovačkih otoka Elafita

- KOORDINATORI:**

BiH:	HR:
Udruženje za poduzetništvo i posao LiNK Mostar	Turistička zajednica Grada Dubrovnika

- PARTNERI**

BiH:	HR:
Općina Ravno Asocijacija avanturističkog turizma – ATA BiH OXFAM BiH	Razvojna agencija Grada Dubrovnika- DURA Udruga hrvatskih putničkih agencija- UHPA Kallipolis-Italija



Održivi razvoj turizma – Od hercegovačkih staza do dubrovačkih otoka Elafita

- Područje provedbe:
 - BiH: područje općina Ljubinje, Trebinje, Ravno i Neum
 - HR: Elafiti



‘Održivi razvoj turizma – Od hercegovačkih staza do dubrovačkih otoka Elafita’

CILJEVI PROJEKTA I CILJANE SKUPINE

Glavni cilj: Podrška proširenju trenutne turističke ponude obalnog područja na unutrašnjost i područje otoka Elafita, te poboljšanje suradnje između turoperatora u Hrvatskoj i BiH, uspostava nove poslovne koordinacije, te promicanje zajedničkih turističkih proizvoda i usluga

Specifičan cilj: Razvijati i promicati Plavu Via Dinarica stazu povećanjem inovativnih usluga i valorizacijom prirodnih resursa u Popovom polju i Elafitskim otocima.

Ciljane skupine:

- Turističke zajednice, općine, gradovi/ local decision makers
- turistički operatori i pružatelji usluga u turizmu /smještaj, hrana, turističke usluge, ...
- OPG, mali obiteljski pansioni, moteli, restorani, mikro i mala poduzeća koji rade u turizmu
- lokalna zajednica i stanovništvo projektnog područja,
- potencijalni posjetitelji i turisti

Održivi razvoj turizma – Od hercegovačkih staza do Elafitskih otoka

VIA DINARICA-KARTA OBUHVATA



This programme is funded by the European Union.

Održivi razvoj turizma – Od hercegovačkih staza do dubrovačkih otoka Elafita

GLAVNE AKTIVNOSTI I REZULTAT

Mapiranje a turističkih resursa u prekograničnom, projektnom području

- cjelovita baza podataka turističkih resursa, infrastrukture i sadržaja za 4 općine u BiH i Elafitskim otocima
- Analiza trenutne situacije turističkih resursa općina Ljubinje, Neum, Ravno i Trebinje sa specifičnim preporukama za razvoj turizma u projektnom području u BiH i Hrvatskoj
- Studija izvodljivosti koja uključuje potencijalne objekte i sadržaje za Albergo difuso sa preporukama za otok Šipan

Jačanje kapaciteta za outdoor turističke usluge i lokalne dionike

- Podizanje svijesti lokalnih aktera za potencijalnu korist od razvoja zajedničkog turističkog proizvoda (5 radionica održano, preko 100 lokalnih dionika)
- Obuka za razvoj turističkog proizvoda (razvoj i upravljanje turističkim potencijalima) za fizička lica i privatne subjekte u općinama Ljubinje, Neum, Ravno i Trebinje
- Obuka za planinarske vodiče, Obuka za vodiče u brdskom biciklizmu, Obuka za obilježavanje i čišćenje staza

Održivi razvoj turizma - Od hercegovačkih staza do dubrovačkih Elafita

GLAVNE AKTIVNOSTI I REZULTATI

Poboljšanje pristupa turističkim mjestima za posjetioce duž Via Dinarica Plave staze

Razvoj online biciklističke i pješačke karte sa lokacijama biciklističkih i pješačkih staza razvijene u Google Earth i Maps, i biće uskoro dostupne preko web stranice www.viadinarica-bluetrail.com, 268 interesantnih točaka evidentirano u GPS-u, više od 140 km terena pokriveno sa GPS podacima;

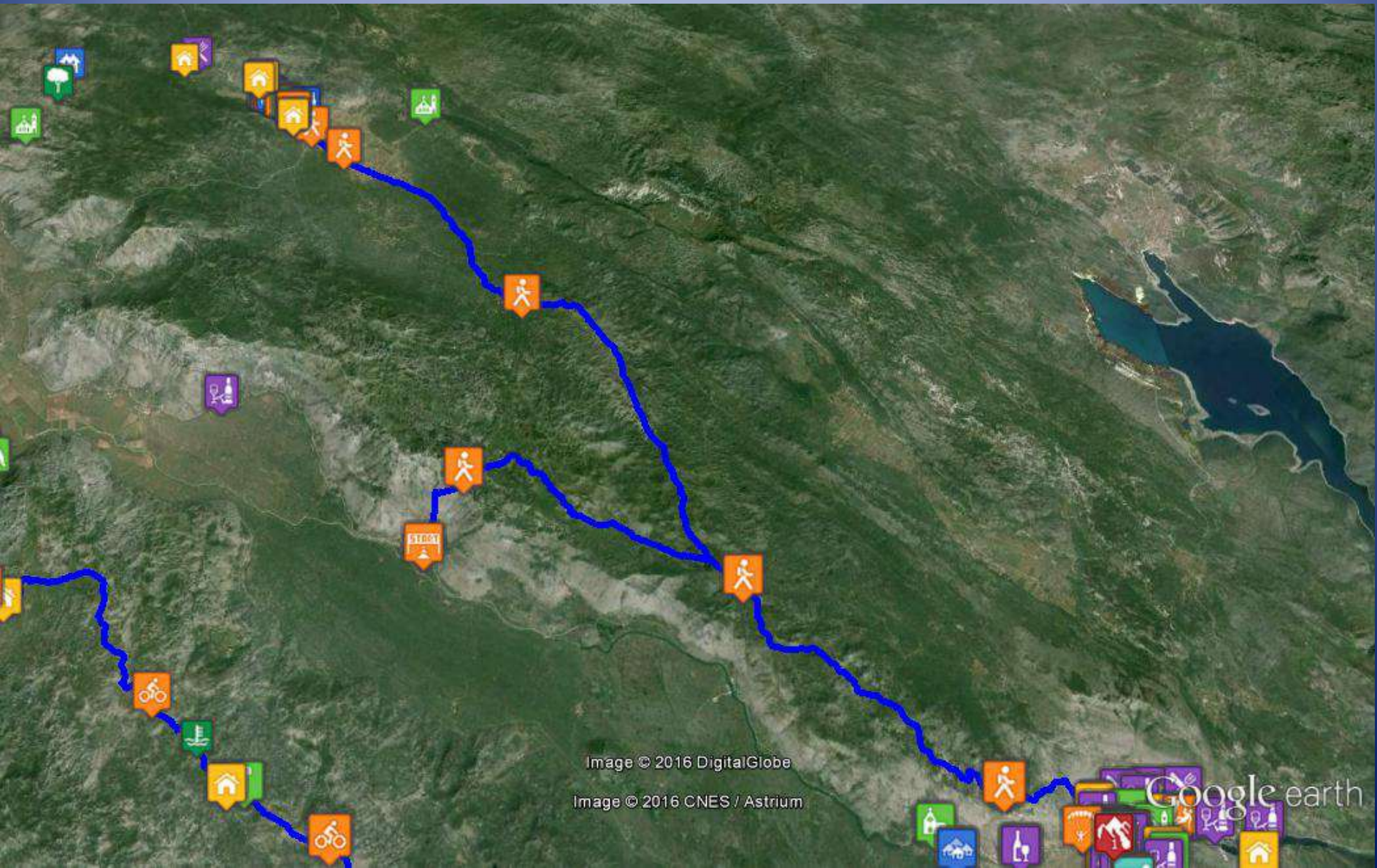
Obilježavanje postojećih biciklističkih, pješačkih staza i planinskih staza – u toku je čišćenje i obilježavanje staza (8 Info tabli i putokazi za sve staze, Info tabla za odmorište u Ravnom)

Uređenje 6 odmorišta:

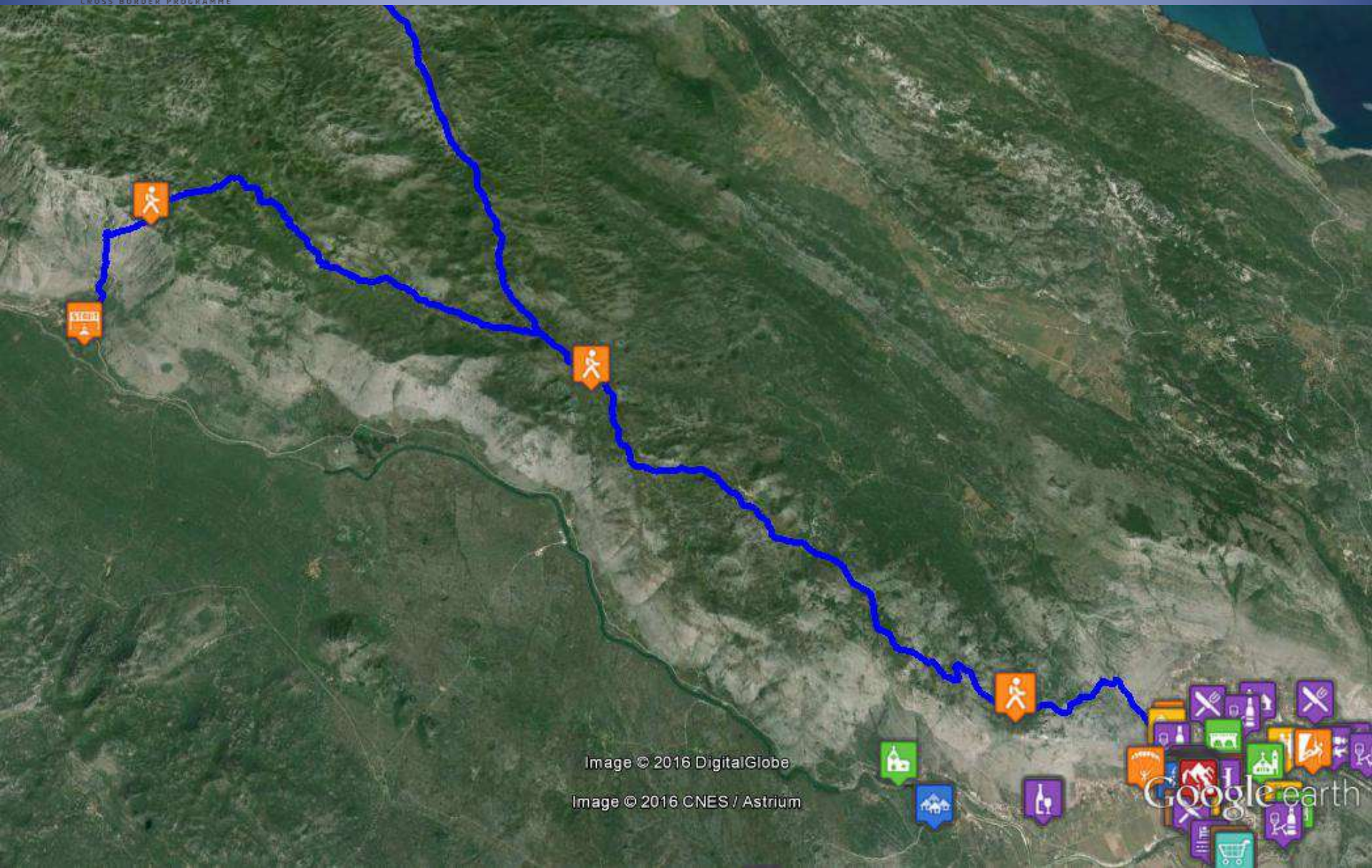
U Ravnom, odmorište u šumi, na putu Ravno-Ćepukiće (gran.prelaz sa HR, prema Slanom)

Na Elafitima, otoku Šipanu: izgradnja 5 odmorišta sa klupama, info tablama, i signalizacijom za biciklističke i pješačke staze

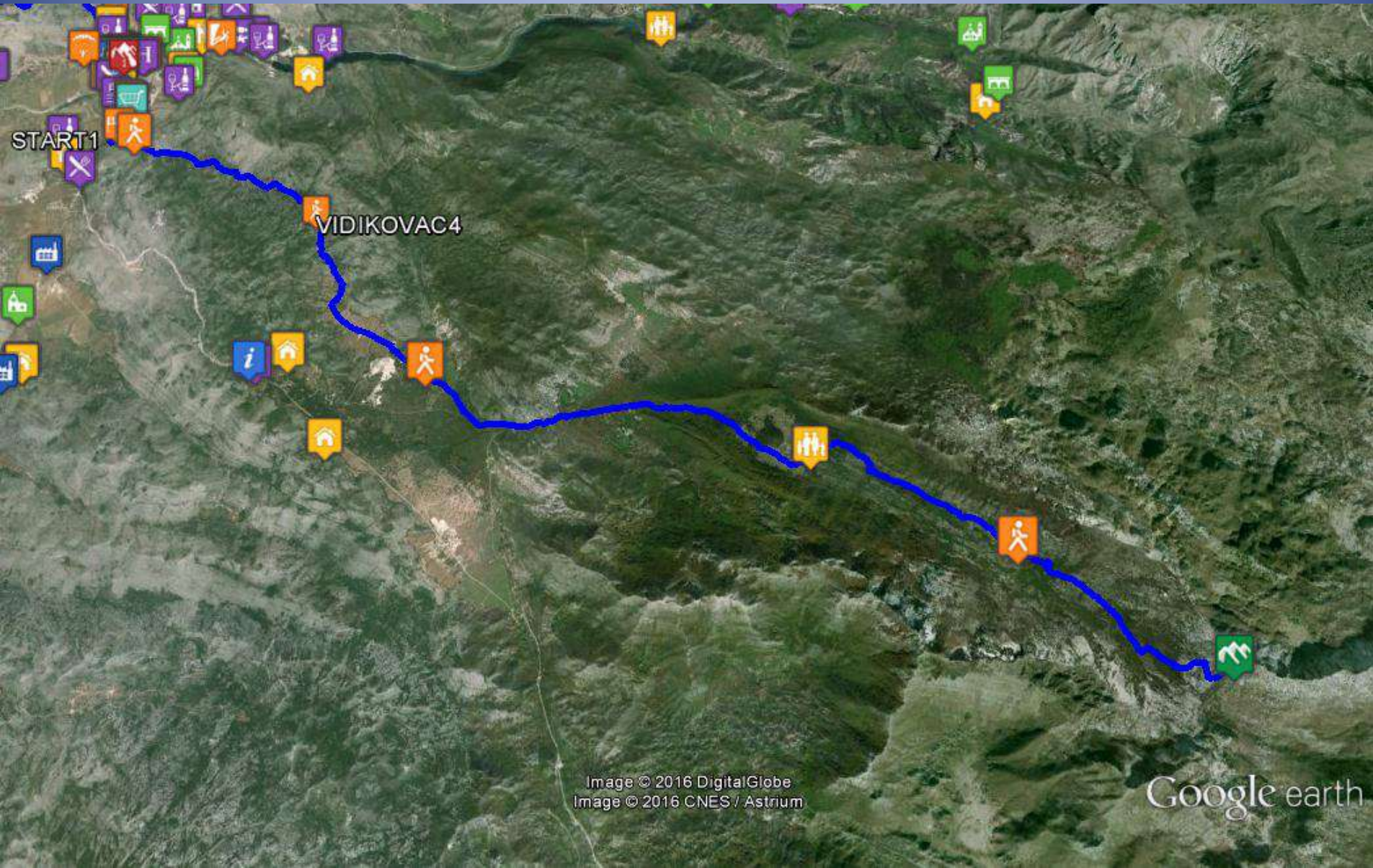
Via Dinarica Plava staza- Pješačke staze(BiH projektno područje): Trebinje- Ljubinje



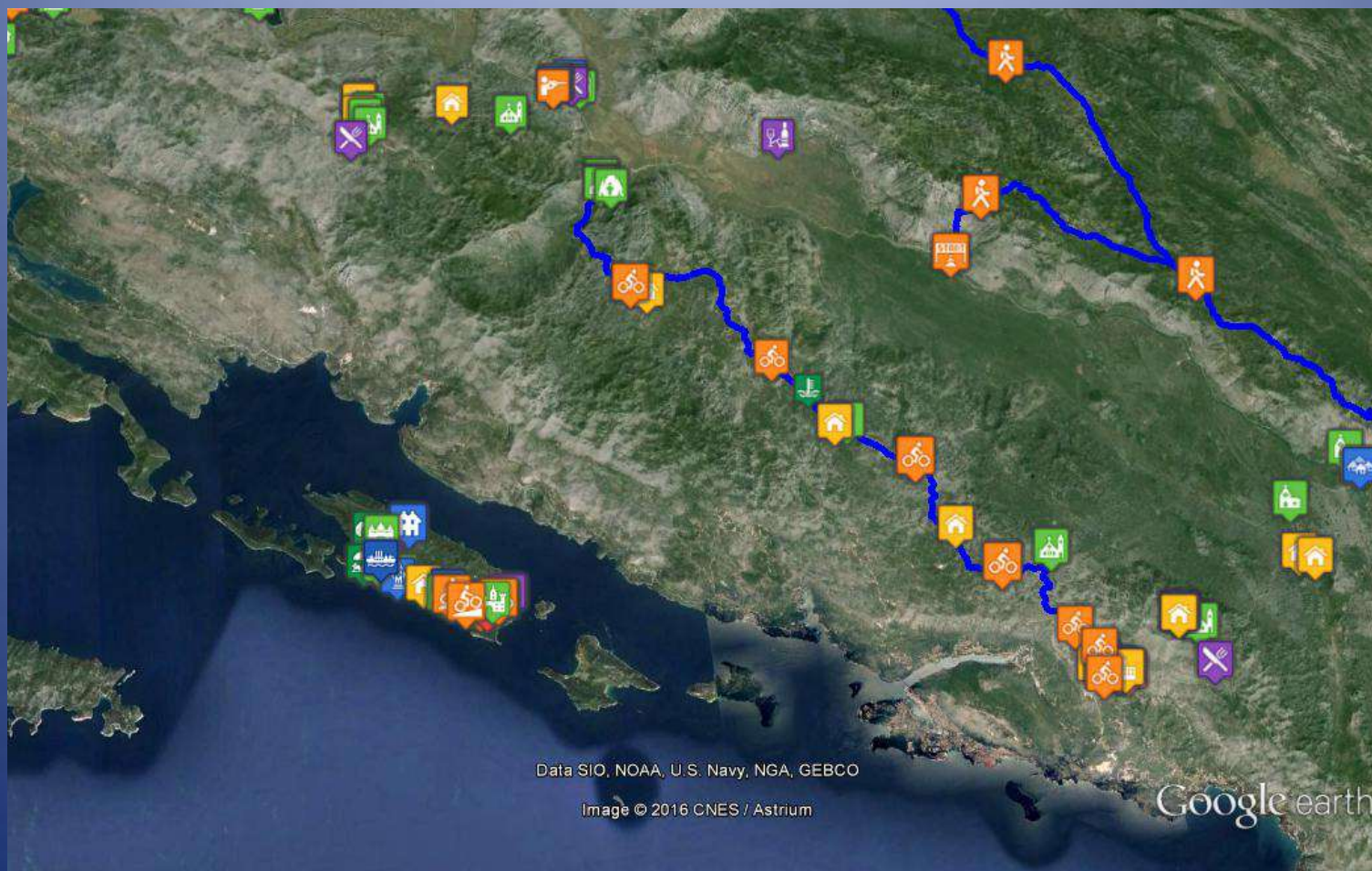
Pješačke staze (BiH projektno područje): Žakovo - Zagora



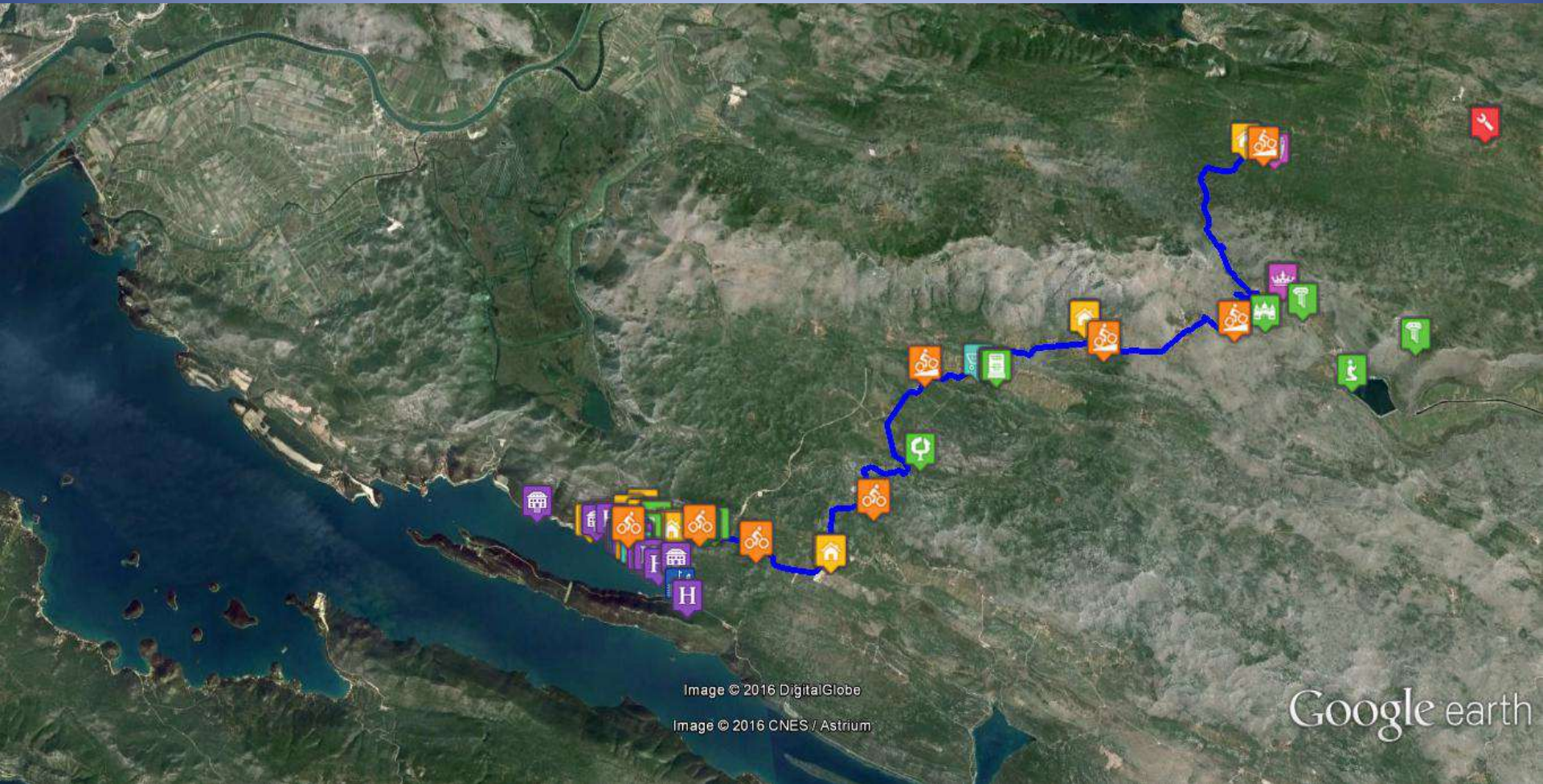
Pješačke staze (BiH proj.područje): Trebinje-Orjen



Biciklističke staze (BiH projektno područje): Zavalala- Ivanica



Biciklističke staze (BiH projektno područje): Neum- Hutovski grad-Hrasno



Održivi razvoj turizma – Od hercegovačkih staza do dubrovačkih otoka Elafita

Promocija ključnih interesantnih točaka, uključivanjem na Plavu Via Dinarica stazu

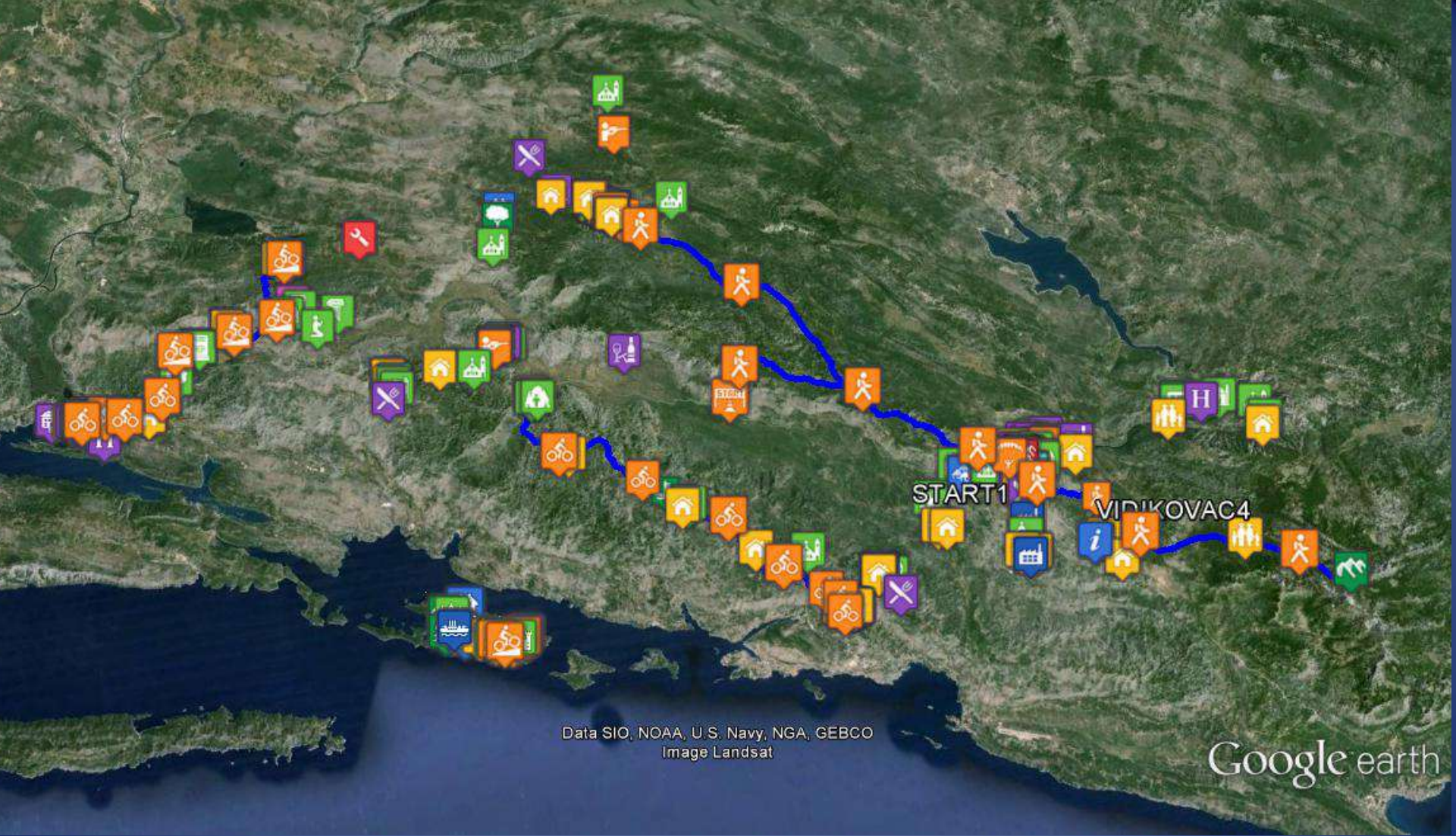
- Izrada web portala, Google mapa, staze, baza podataka lokalnih resursa, pretraživač
- novi mediji i multimedijalni sadržaji (tekstovi, blogovi, fotografije, 6 TV show's, društvene mreže
- B2B susreti između BiH i HR turističkih operatera

Održivi razvoj turizma- Od hercegovačkih staza do dubrovačkih Elafita

OČEKIVANJA U PROVEDBI PROJEKTA

- Dostupna i funkcionalna zajednička turistička ponuda koja uključuje obje zemlje;
- Novi turistički proizvod privukao veći broj posjetitelja i turista;
- Inovativni model Albergo Diffuso primjenljiv za ciljane skupine;
- Suradnja između turističkih operatera iz dvije zemlje, kao i nadležnih institucija uključenih u projekt.





HVALA NA POZORNOSTI!

Nataša Mirić, Razvojna Agencija Grada Dubrovnika DURA